






















Ech : 1/500<sup>ème</sup>



LEGENDE VOIRIE - ESPACES COMMUNS

-  Chaussée
-  Placette et trottoir
-  Reprise trottoir Rue du 7 Juin
-  Stationnements drainants
-  Espaces verts
-  Massifs arbustifs
-  Arbres et cépées à planter

LEGENDE PARCELLAIRE

-  Périmètre du lotissement
-  Périmètre des lots
-  Zone non aedificandi et cote de recul minimum
-  Construction en limite séparative, sinon en recul et cote de recul de 2m
-  Accès véhicule interdit
-  Ligne d'aimantation de la construction
-  Plantation d'une haie (Cf.PA10) par les acquéreurs
-  Emplacement indicatif des places de stationnement non closes
-  Emplacement obligatoire des places de stationnement non closes
-  Cote parcellaire
-  Clôture rigide (H:1m50) + plaque pleine à charge des acquéreurs.
-  Obligation de planter un pommier à charge des acquéreurs. Obligation de maintien du sujet Position indicative
-  Cote terrain naturel
-  Repère parcellaire provisoire non matérialisé

Nota :  
Les cotes périmétriques et les surfaces ne seront définitives qu'après bornage.

